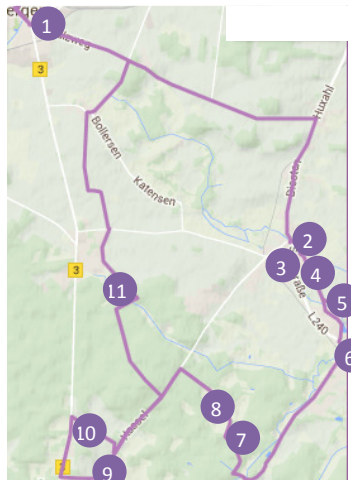


Themenschleife 4 (ca. 34 km)

- Sülze/Eversen/Hassel -

Routenführung:

Bergen – Salzmoor – Hünenburg – Huxahl – Diesten – Sülze – Eversen – Feuerschützenbostel – Twießelhop – Hassel – Offen – Bollerssen – Salzmoor – Bergen



Bergen

1) Kathol. Sühnekirche

Sülze

2) Kirche Fabian & Sebastian
3) Ehrenmal
4) Friedhof

Eversen

5) „Station Totenwagen“
6) Ehrenmal

Feuerschützenbostel

7) Ruheforst Südheide

Twießelhop

8) Einzelhofanlage

Hassel

9) Ehrenmal
10) Friedhof

Offen

11) Hügelgräber



Kirche Fabian & Sebastian

Einkehrmöglichkeiten entlang der Tour:

Einkehrmöglichkeiten sind im Gastronomieflyer aufgeführt, der in der Tourist-Information ausliegt.

Kontaktdaten der Kirchenbüros:

- St. Lamberti Kirche, Am Friedensplatz 1, 29303 Bergen, www.lamberti-bergen.de, Tel.: 05051-2025
- Sühnekirche, Hubertusstraße 2, 29303 Bergen, www.suehnekirche-bergen.de, Tel.: 05051-3446
- Fabian & Sebastian Kirche, Salinenplatz 10, 29303 Bergen OT Sülze, www.kirche-suelze.de
- Ev. Freikirche „Gemeinde Gottes“, Horstweg 6, 29303 Bergen, www.gego-bergen.de
- Neuapostolische Kirche, Kampweg 10, 29303 Bergen
- Kirche St. Johannes, Teichkamp 2, 29303 Bergen OT Bleckmar, www.selk-bleckmar.de
- Lutherische Kirchenmission, Teichkamp 4, 29303 Bergen OT Bleckmar, www.mission-bleckmar.de
- Ezidisches Kulturzentrum, Celler Straße 54, 29303 Bergen

Stempelstellen

- Museum Römstedthaus, Am Friedensplatz 7, 29303 Bergen, Tel.: 05051-6612
- Tourist-Info Bergen, Deichend 3, 29303 Bergen, Tel.: 05051-479-64

Informationen zu Pilgerwegen im Raum Bergen

- Jakobusweg: www.lueneburger-heide.de/themen/Jakobusweg%20L%C3%BCneburger%20Heide
- Via Romea: www.viaromea.de



Weitere Informationen im Rathaus Bergen

- Flyer Kulturstätten im Kulturraum Oberes Örtzetal
- Flyer/ Stempelpass Jakobusweg

Ausführliches **Informationsmaterial zur Gedenkstätte Bergen-Belsen** und den Friedhöfen auf dem historischen Lagergelände ist im Foyer des Dokumentationszentrums erhältlich und auch auf www.bergen-belsen.de.

Informationen zur Kulturroute – „Mit dem Rad durch Hannover und das Land drum herum“ auf www.kulturroute-hannover.de
Eine Anschlussmöglichkeit an das Radwegenetz besteht von der Gedenkstätte Bergen-Belsen aus.

Fotos: Stadt Bergen, Lüneburger Heide GmbH; Karten: Google Maps

Stand: Mai 2017

Eine Tour zur Kulturgeschichte in Bergen und seinen 12 Ortschaften - Erinnerungskultur - ein Streifzug durch den Raum Bergen

Diese Thementour führt Sie durch alle 13 Ortschaften und weist auf eine Vielzahl kulturgeschichtlicher Besonderheiten hin.

Ein Schwerpunkt liegt dabei auf der Erinnerungskultur. Hierzu gehören Hügel- und Steingräber aus vorchristlicher Zeit, Kirchen und Friedhöfe, Soldatenfriedhöfe, Ehrendenkmale und die Gedenkstätte Bergen-Belsen.

Nähere Informationen und Beschreibungen zu den Objekten finden Sie auf der Internetseite www.bergen-urlaub.de.

Ausgangspunkt: Bergen
(Parkplatz hinter dem Rathaus, Deichend 3-7, 29303 Bergen)

Wenn Sie die Tour per Rad erkunden wollen, dann bietet sich eine Einteilung in vier Themenschleifen an.
Die Wegeführung erfolgt auf dem vorhandenen Straßen- und Radwegenetz, so dass Variationen möglich sind. Eine eigene Beschilderung ist nicht vorhanden.
Die GPX-Daten zu den Themenschleifen können Sie sich auf www.bergen-urlaub.de herunterladen.



STADT Bergen
Frieden und Internationalität

Für weitere Informationen und Fragen:

Tourist-Information Bergen
Deichend 3, 29303 Bergen

Tel.: 05051-47964; Fax: 05051-47936

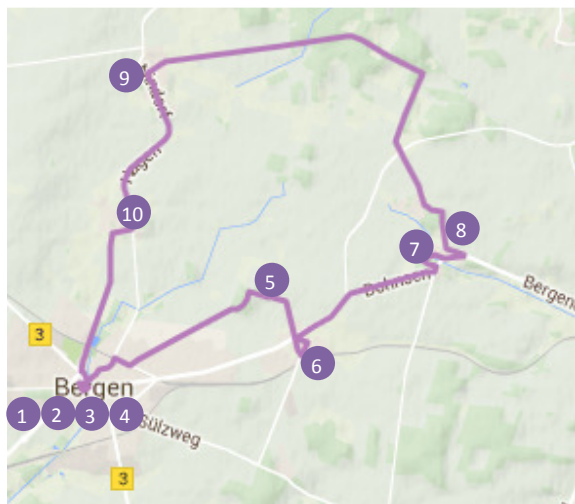
info@bergen-online.de; www.bergen-urlaub.de

Themenschleife 1 (ca. 17 km)

- Bronzezeitliche Grabfunde -

Routenführung:

Bergen – Wohle – Dohnsen – Siddernhausen – Nindorf – Hagen - Bergen



Stationen:

Bergen

- 1) Friedensplatz
- 2) Museum Römstedthaus
- 3) Anne-Frank Friedenskastanie und Tausendjährige Eiche
- 4) St. Lamberti Kirche

Wohle

- 5) Bronzezeitliches Grabhügelfeld
- 6) Dorfmitte mit Pranger und Ehrenmal

Dohnsen

- 7) Dorfmitte mit Ehrenmal

Siddernhausen

- 8) Großsteingrab

Nindorf

- 9) Ehrenmal

Hagen

- 10) Ehrenmal

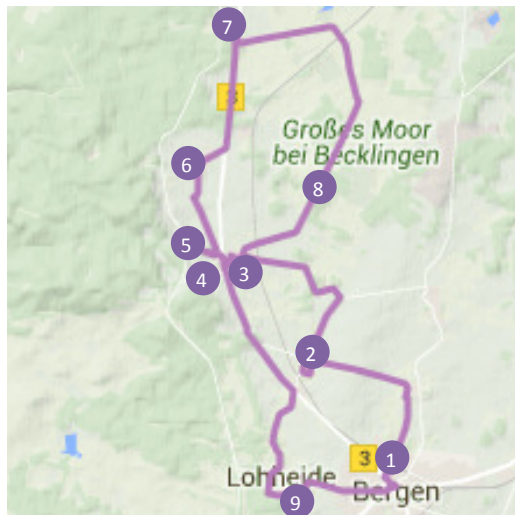


Museum Römstedthaus und Friedensplatz

Themenschleife 2 (ca. 31 km) - Friedhöfe -

Routenführung:

Bergen – Hagen – Bleckmar – Dageförde – Wardböhlen – Becklingen – Becklingen-Oehus – Tannensieksberg – Wardböhlen – Hoop – Bleckmar – Hasselhorst – Bergen



Stationen:

Bergen

- 1) Friedhof der St. Lamberti Kirche

Bleckmar

- 2) Ehrenmal, Kirche St. Johannes und Lutherische Kirchenmission

Wardböhlen

- 3) Ehrenmal
- 4) Alte Mühle
- 5) Fernmeldeturm

Becklingen

- 6) Ehrenmal

Becklingen – Oehus

- 7) Becklingen War Cemetery

Wardböhlen

- 8) Heinrich-Eggers Aussichtsturm

Hasselhorst

- 9) Ev. Kirche



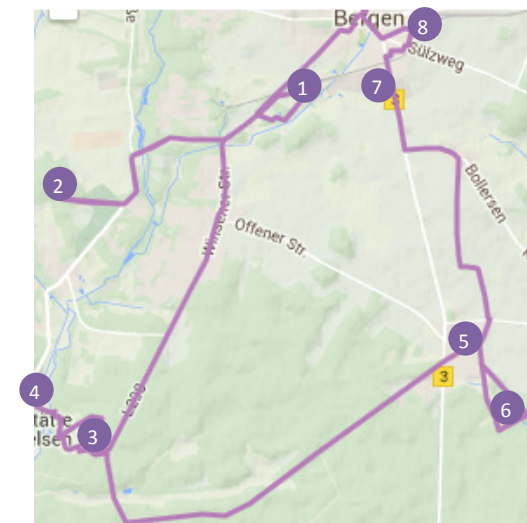
Friedhof der St. Lamberti Kirche mit teilweise alten Grabstätten

Themenschleife 3 (ca. 34 km)

- Gedenkstätte Bergen-Belsen -

Routenführung:

Bergen – Belsen – Lohheide – Offen – Bollersen - Bergen



Stationen:

Bergen

- 1) Verladerampe

Bergen-Belsen und Lohheide

- 2) Deutscher Soldatenfriedhof Lohheide
- 3) Gedenkstätte Bergen-Belsen
- 4) Sowjetischer Kriegsgefangenenfriedhof

Offen

- 5) Ehrenmal
- 6) Hügelgräber

Bergen

- 7) Kulturzentrum der Eziden
- 8) Kathol. Sühnekirche



Sühnekirche (Hubertusstraße 2)

Sie ist dem Gedenken an die Opfer ungerechter Gewalt aller Nationen und Konfessionen im ehemaligen Lager Bergen-Belsen geweiht.